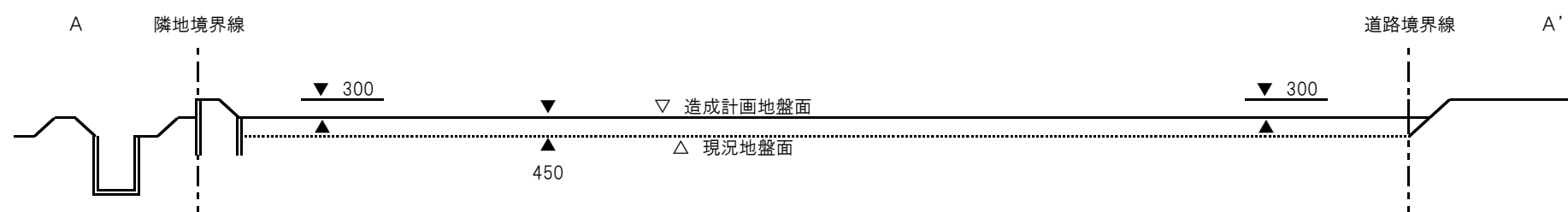


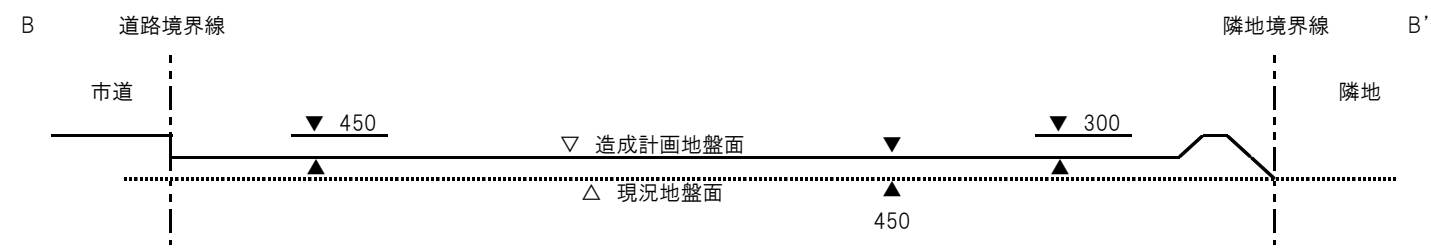
利用計画図 【記載例】

特記事項

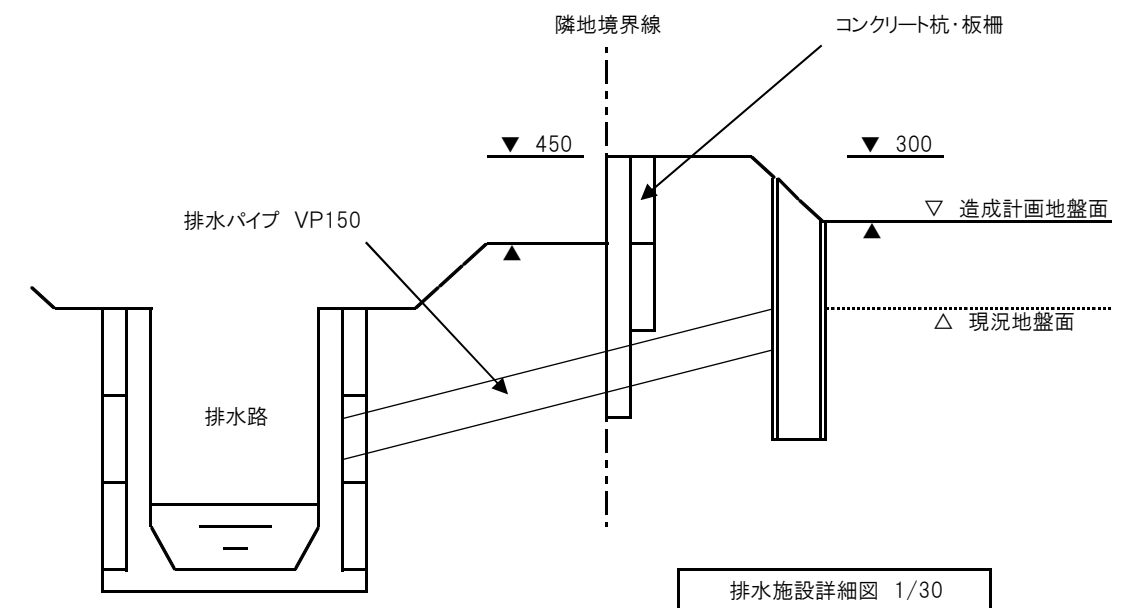
- ・ 下記の事項は必ず記載のこと
- ・ + 300 内の数字は計画地盤面との高低を示す
- ・ 隣地所有者
- ・ 管理測点 (写真位置も同点)



A - A' 断面図 1/300



B - B' 断面図 1/300



排水施設詳細図 1/30

農地改良工事の表示板（参考例）

農 地 改 良 工 事	
農 業 委 員 会 届 出 年 月 日	平成 ●● 年 ● 月 ● 日
工 事 施 工 者	住 所 ●●市●●町●丁目●番地●● 氏 名 ●●建設 株式会社 連絡先 ●●●● - ●●●● - ●●●●●
工 期	着 手 平成 ●● 年 ● 月 ●● 日 完 了 平成 ●● 年 ●● 月 ● 日

約 50cm

約 30cm

※ 届出者(施工者)にて作成し、現場に立てる(設置する)こと。

※ 確認しやすい場所に立てる(設置する)こと。