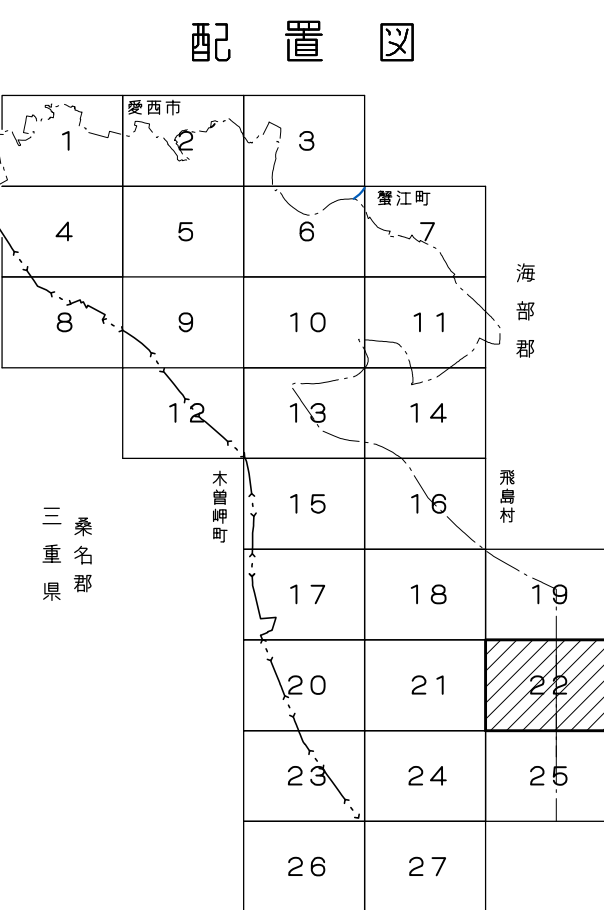
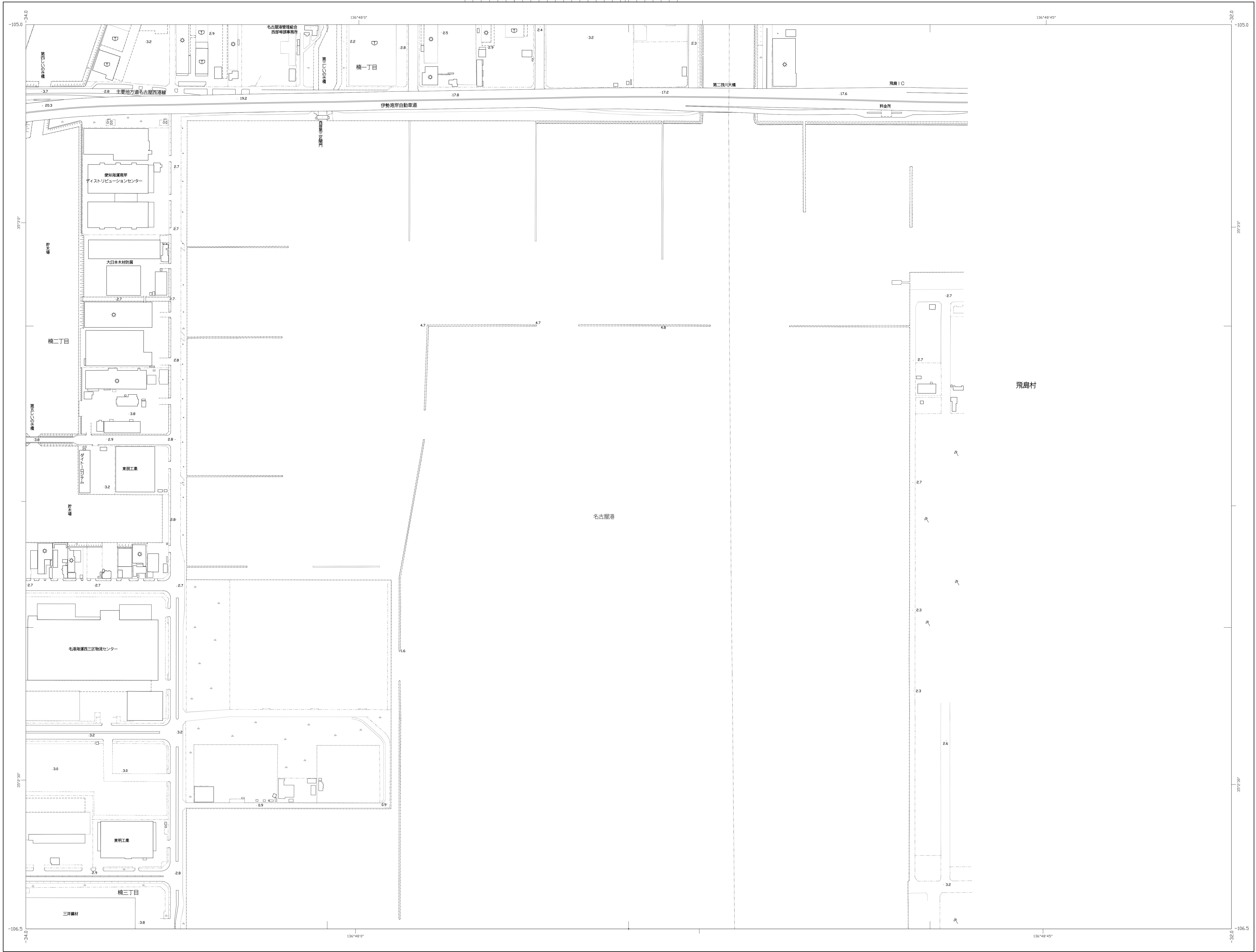


# 1:2,500 弥富市基本図 No. 22



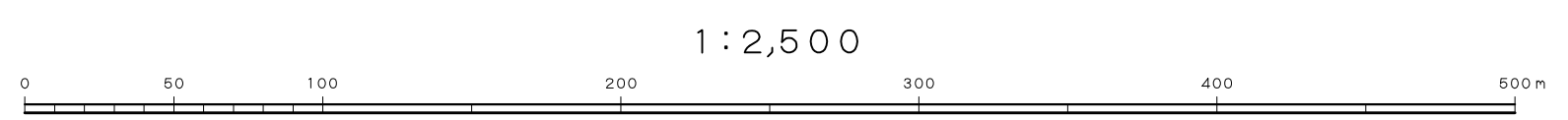
**記号**

建物	▲ 37.2	三津川
建物の高さ	▲ 25.62	水塔
壁の厚さ	▲ 42.3	電線
壁の幅	▼ 25.6	トンネル
壁の高さ	▲ 25.62	トンネル
壁の長さ	▲ 12.3	トンネル
壁の幅	▲ 15.8	トンネル
壁の高さ	▲ 25.62	トンネル

**記号**

- 道路: 国道、県道、市道、町道、村道、無名道路
- 鉄道: 国鉄、私鉄、有軌電車
- 水路: 河川、運河、人工水路
- 境界: 市界、町界、村界、学区界
- その他: 境界線、築造中の境界線、境界中の境界線

- 平成 7 年 測量
  - 平成 15 年 修正
  - 平成 18 年 修正
  - 平成 25 年 修正
1. 平成 15 年 6 月補訂改定等 (縮尺 1/10,000)
  2. 平成 15 年 8 月測地調査
  3. 平成 16 年 2 月測地調査システムによる訂正
  4. 平成 17 年 7 月測地調査システムによる訂正
  5. 平成 25 年 12 月測地調査システムによる訂正
1. 平成 17 年 7 月測地調査システムによる訂正
  2. 平成 18 年 7 月測地調査システムによる訂正
  3. 平成 25 年 12 月測地調査システムによる訂正



【この測量成果は、国土庁長官の承認を受けて発行されたものである。(測量番号) 平 25 第 031 号】