１：２，５００

弥富市基本図　Ｎｏ．２５

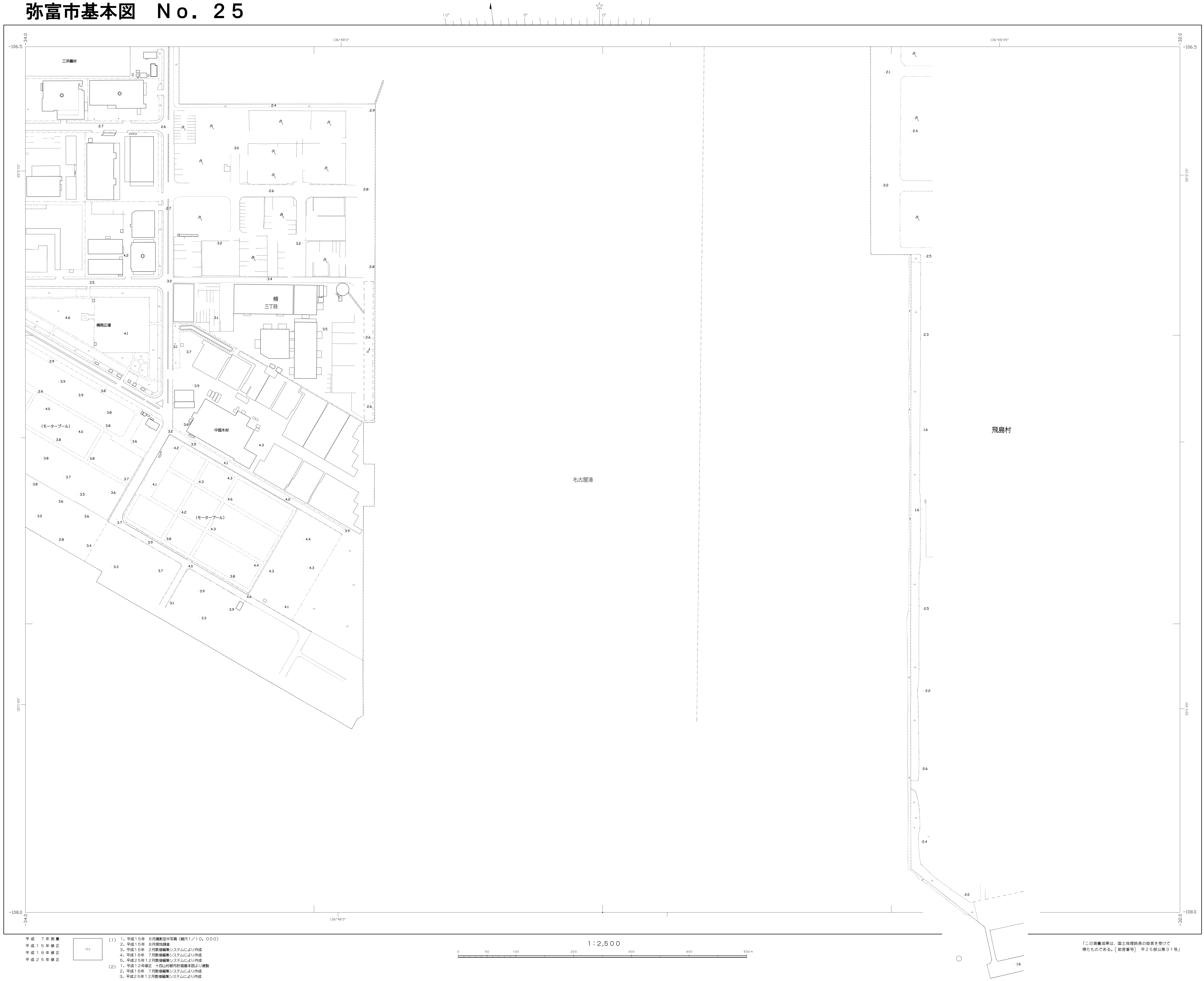
-106.5
-34.0
-32.0
-108.0
136°48'0"
136°48'45"
35°2'15"
35°1'45"
三洋鋼材
楠
三丁目
楠南広場
中国木材
（モーター プール）
（モーター プール）
名古屋港
飛島村
1:2,500
0
50
100
200
300
400
500m

平成　７年測量
平成１５年修正
平成１８年修正
平成２５年修正

（1）

（1）　１。平成１５年　６月撮影空中写真（縮尺１／１０，０００）
　　　２。平成１５年　８月現地調査
　　　３。平成１６年　２月数値編集システムにより作成
　　　４。平成１８年　７月数値編集システムにより作成
　　　５。平成２５年１２月数値編集システムにより作成
（2）　１。平成１２年修正　十四山村都市計画基本図より複製
　　　２。平成１８年　７月数値編集システムにより作成
　　　３。平成２５年１２月数値編集システムにより作成

「この測量成果は、国土地理院長の助言を受けて
得たものである。（助言番号）　平２５部公第３１号」

配置図

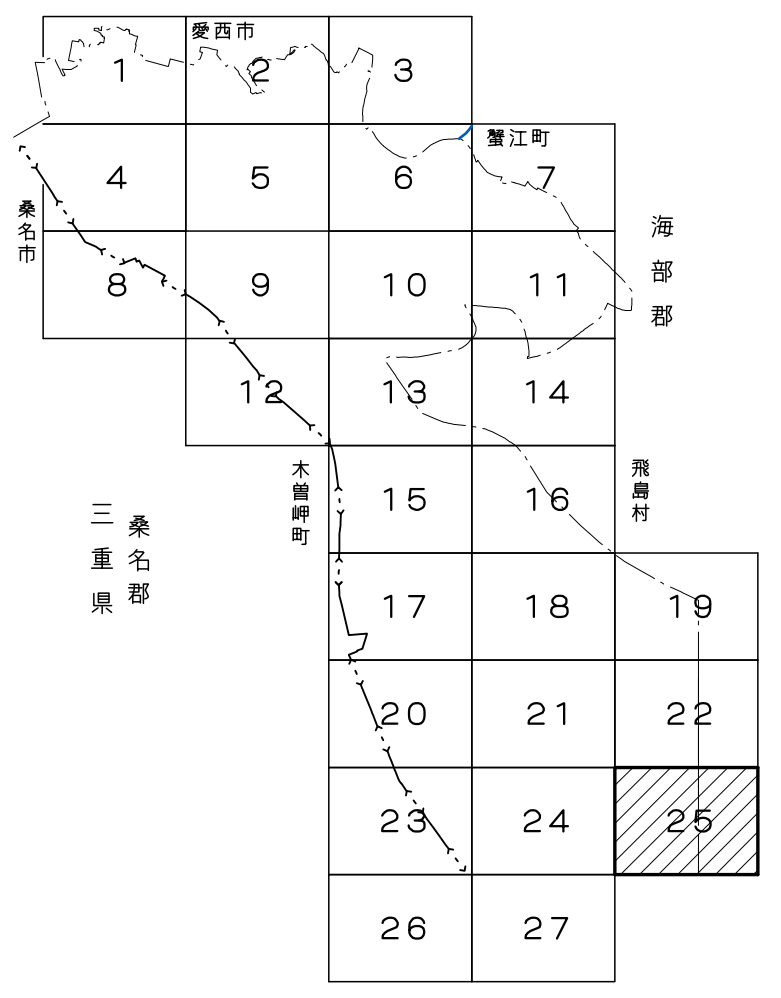
愛西市
蟹江町
海部郡
桑名市
木曽岬町
飛島村
三重県
桑名郡
1
2
3
4
5
6
7
8
9
10
11
12
13
14
15
16
17
18
19
20
21
22
23
24
25
26
27

記号

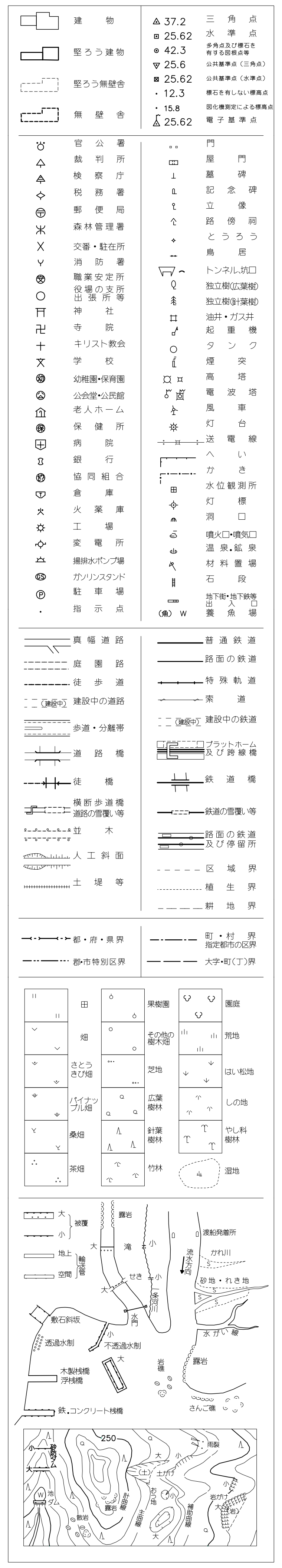
建物
堅ろう建物
堅ろう無壁舎
無壁舎
37.2 三角点
25.62 水準点
42.3 多角点及び標石を有する図根点等
25.6 公共基準点（三角点）
25.62 公共基準点（水準点）
12.3 標石を有しない標高点
15.8 図化機測定による標高点
25.62 電子基準点
官公署
裁判所
検察庁
税務署
郵便局
森林管理署
交番・駐在所
消防署
職業安定所
役場の支所出張所等
神社
寺院
キリスト教会
学校
幼稚園・保育園
公会堂・公民館
老人ホーム
保健所
病院
銀行
協同組合
倉庫
火薬庫
工場
変電所
揚排水ポンプ場
ガソリンスタンド
駐車場
指示点
門
屋門
墓碑
記念碑
立像
路傍祠
とうろう
鳥居
トンネル、坑口
独立樹（広葉樹）
独立樹（針葉樹）
油井・ガス井
起重機
タンク
煙突
高塔
電波塔
風車
灯台
送電線
へい
かき
水位観測所
灯標
洞口
噴火口・噴気口
温泉・鉱泉
材料置場
石段
地下街・地下鉄等出入口
（魚）W 養魚場
真幅道路
庭園路
徒歩道
（建設中）建設中の道路
歩道・分離帯
道路橋
徒橋
横断歩道橋道路の雪覆い等
並木
人工斜面
土堤等
普通鉄道
路面の鉄道
特殊軌道
索道
（建設中）建設中の鉄道
プラットホーム及び跨線橋
鉄道橋
鉄道の雪覆い等
路面の鉄道及び停留所
区域界
植生界
耕地界
都・府・県界
郡・市特別区界
町・村界指定都市の区界
大字・町（丁）界
田
畑
さとうきび畑
パイナップル畑
桑畑
茶畑
果樹園
その他の樹木畑
芝地
広葉樹林
針葉樹林
竹林
園庭
荒地
はい松地
しの地
やし科樹林
湿地
大
小
被覆
地上
空間
輸送管
露岩
大
滝
小
せき
大
小
一条河川
水門
流水方向
渡船発着所
かれ川
砂地・れき地
水がい線
敷石斜坂
透過水制
小
不透過水制
大
木製桟橋浮桟橋
岩礁
露岩
鉄・コンクリート桟橋
さんご礁
250
小
砂防ダム
大
池
ダム
W
露岩
計曲線
散岩
大
小
（土）
土がけ
おう地
主曲線
雨裂
小
補助曲線
小
岩がけ
大
（岩）

座標系は平成１４年国土交通省告示第９号の規定による第Ⅶ座標系
投影は横メルカトル図法
図郭に表示してある座標値はキロメートル単位
方眼は０．５キロメートル間隔
図郭に表示してある経緯度目盛は経度２２．５秒　緯度１５秒単位
経緯度数値及び平面直角座標値は世界測地系に対応
高さの基準は東京湾の平均海面
等高線の間隔は２メートル
高さについては、平成１４年度実施の地盤沈下水準測量成果を使用

弥富市基本図　Ｎｏ．２５