

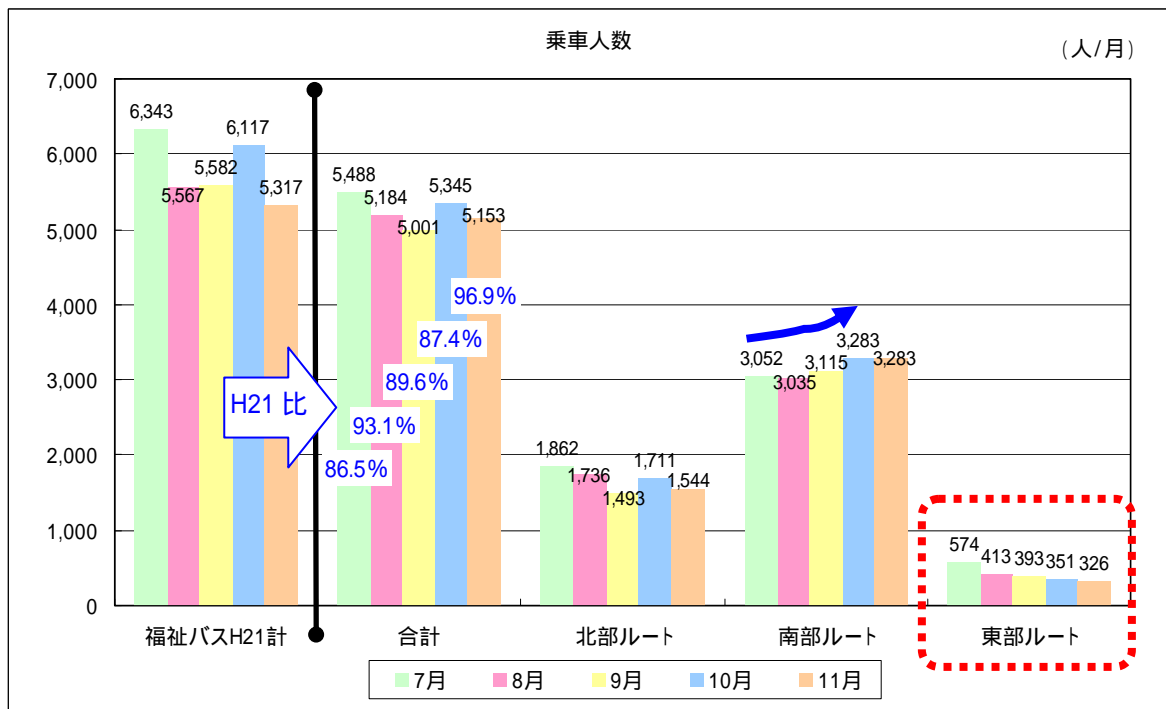
利用者実態調査結果

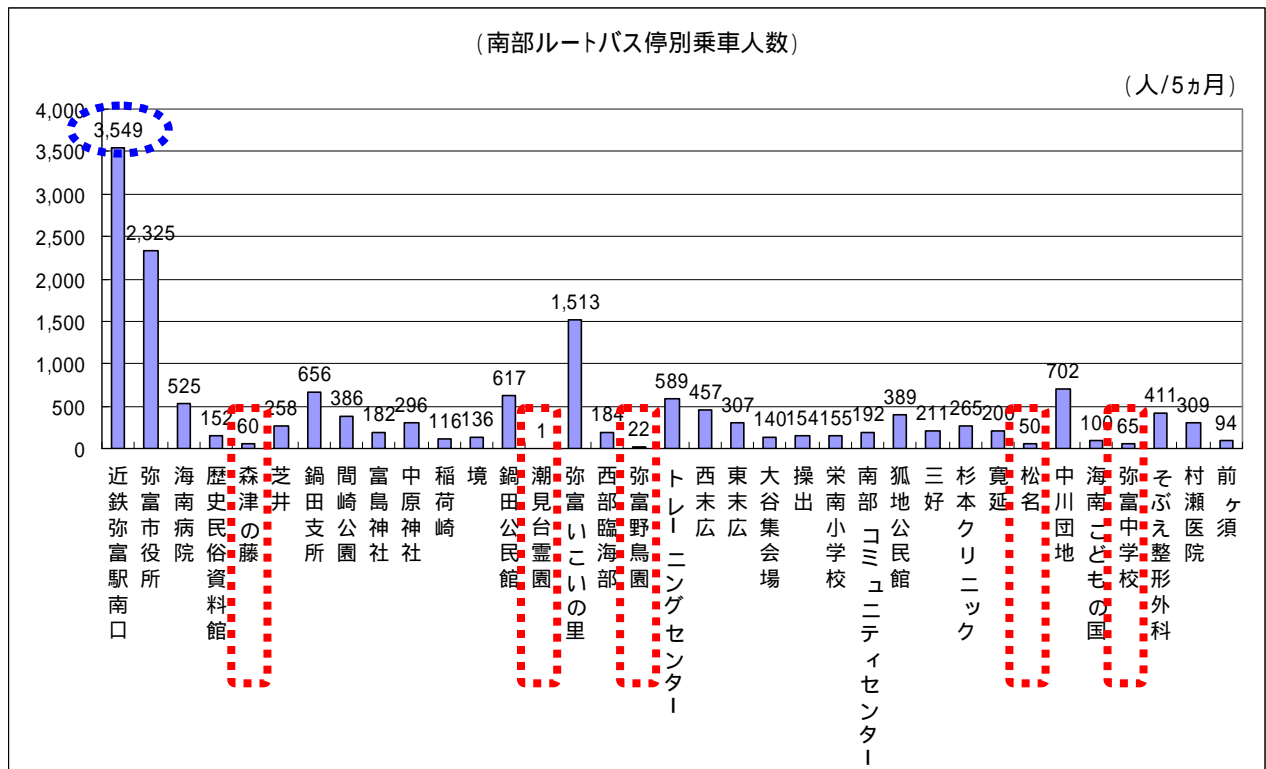
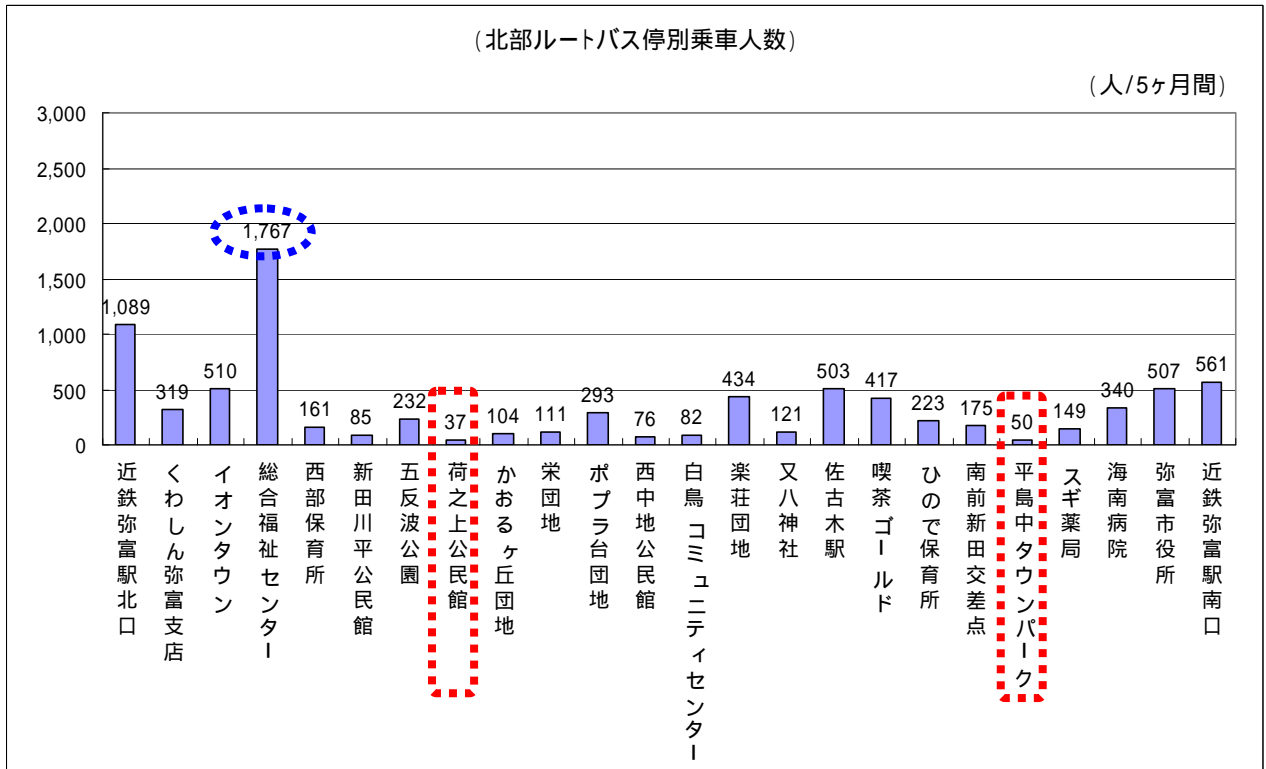
1. コミュニティバスの乗車実績
(7月～11月)

2. バス停乗降者数調査結果
(9/27～10/10、10/18～10/31
の2週間×2回)

1. コミュニティバスの乗車実績 (7月～11月)

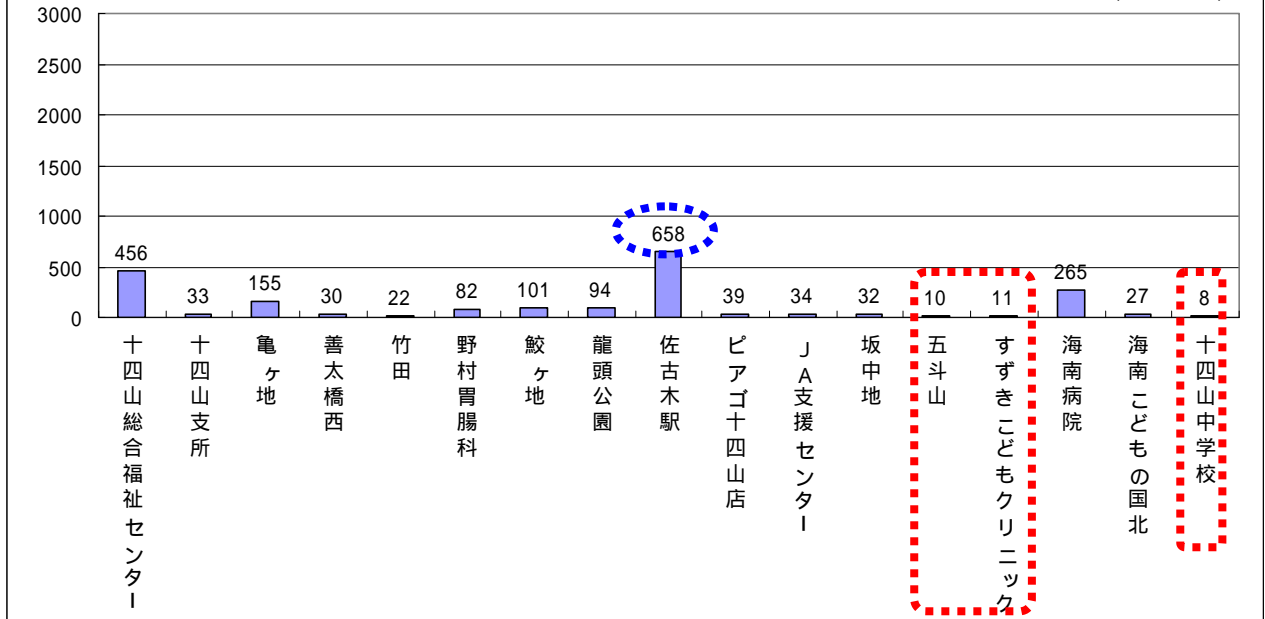
- 実証運行開始直後の7月が最も多い。(乗車人数 5,488 人)
- ルート別では南部ルートが多く、増加傾向にある。
- 東部ルートは少なく、減少傾向にある。
- 全体的に、福祉バス(昨年度)の利用と概ね同様の月別利用傾向にある。しかし、乗車人数としては少ない。一方で、昨年度比率で見ると、コミュニティバスに移行した直後の7月では86.5%であったのに対し、11月では96.9%と増加している。





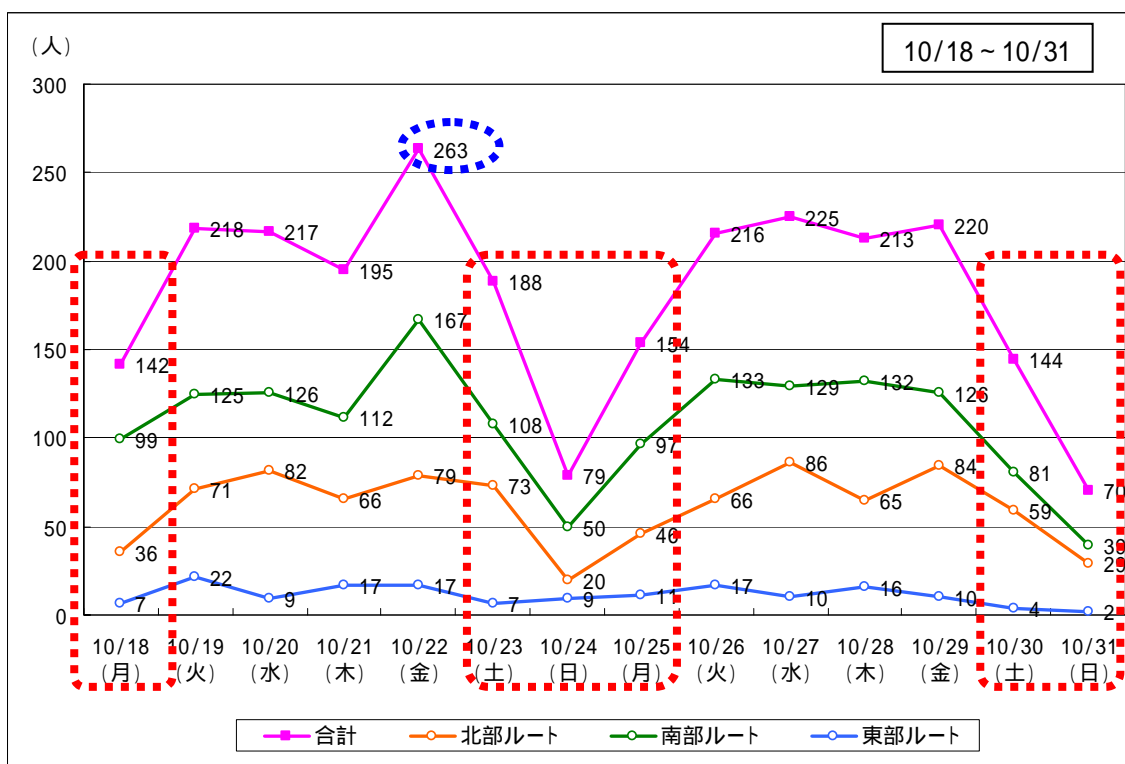
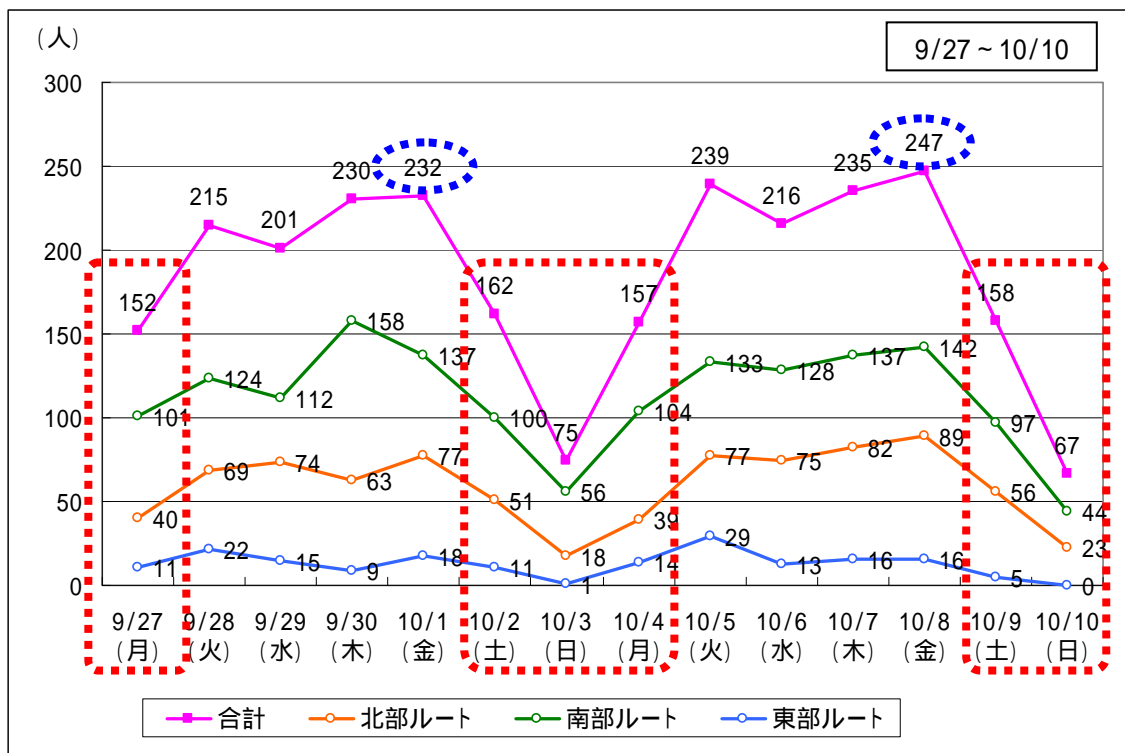
(東部ルートバス停別乗車人数)

(人/5ヵ月)



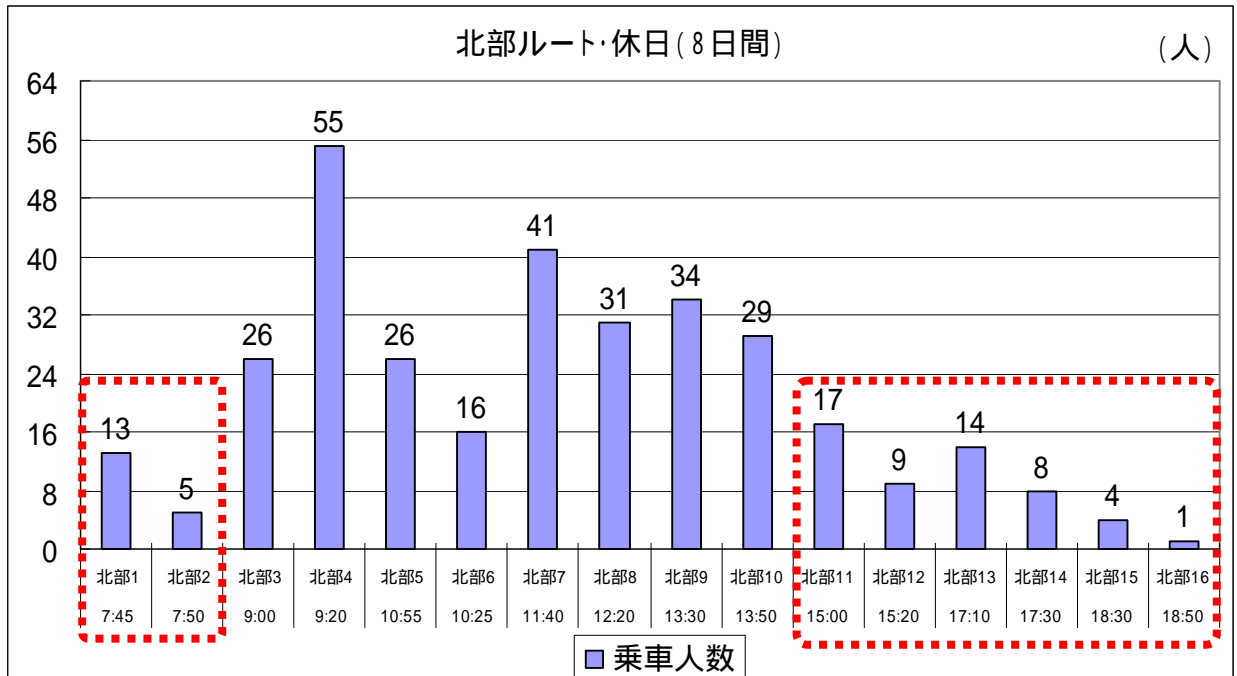
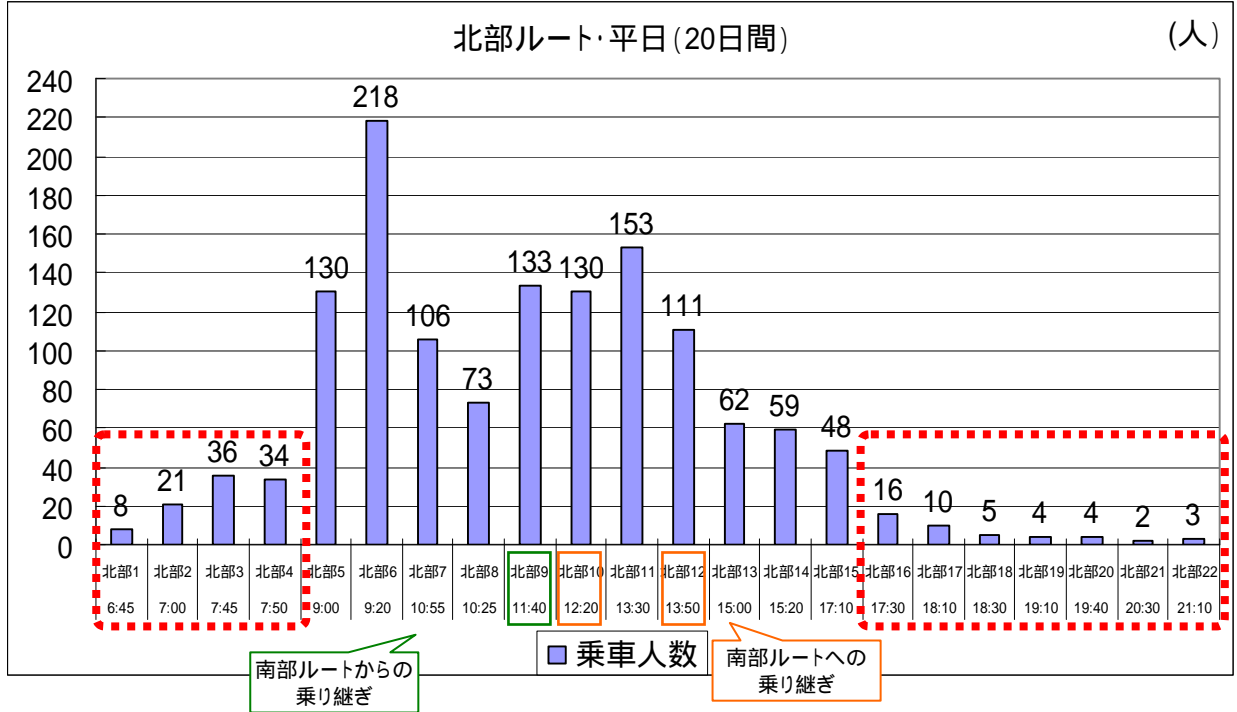
2. バス乗降者数調査結果 (9/27~10/10、10/18~10/31の2週間×2回)

- どのルートも曜日別の利用傾向は似通っている。
- 日曜日が最も少なく、月曜日、土曜日と比較的少ない。
- 金曜日の利用が最も多い。

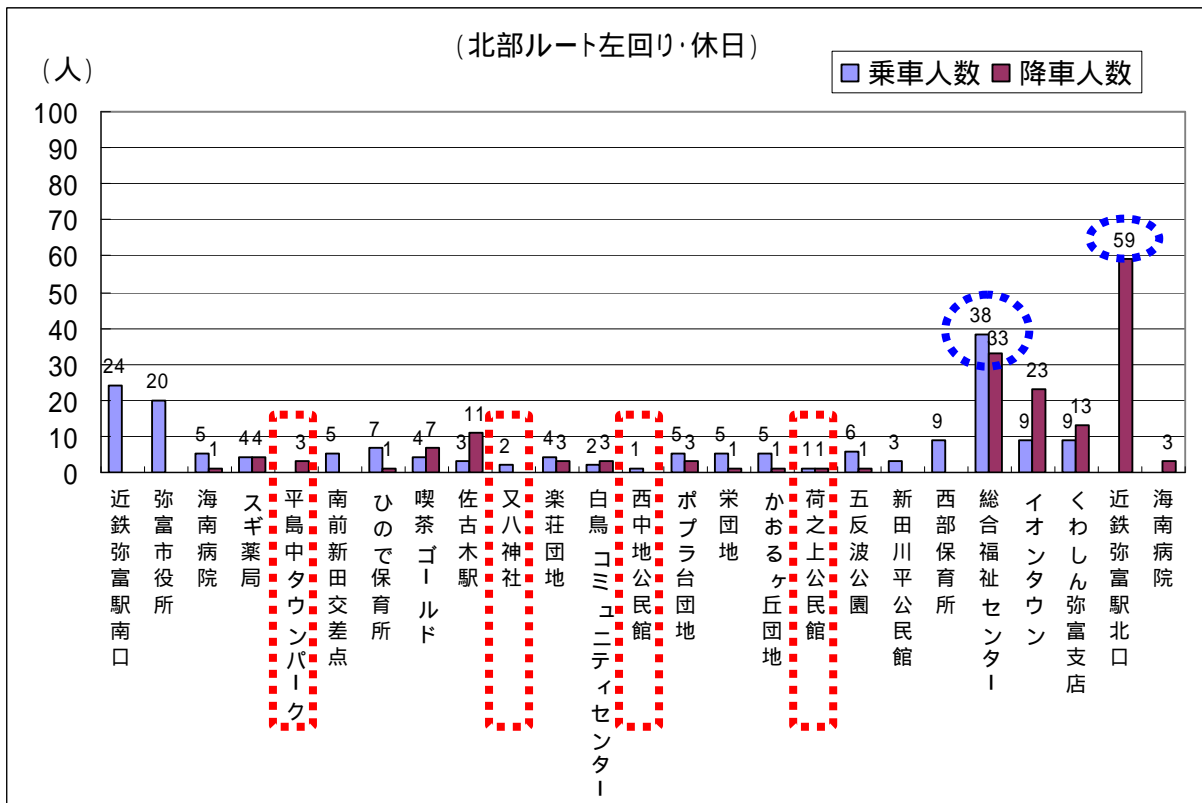
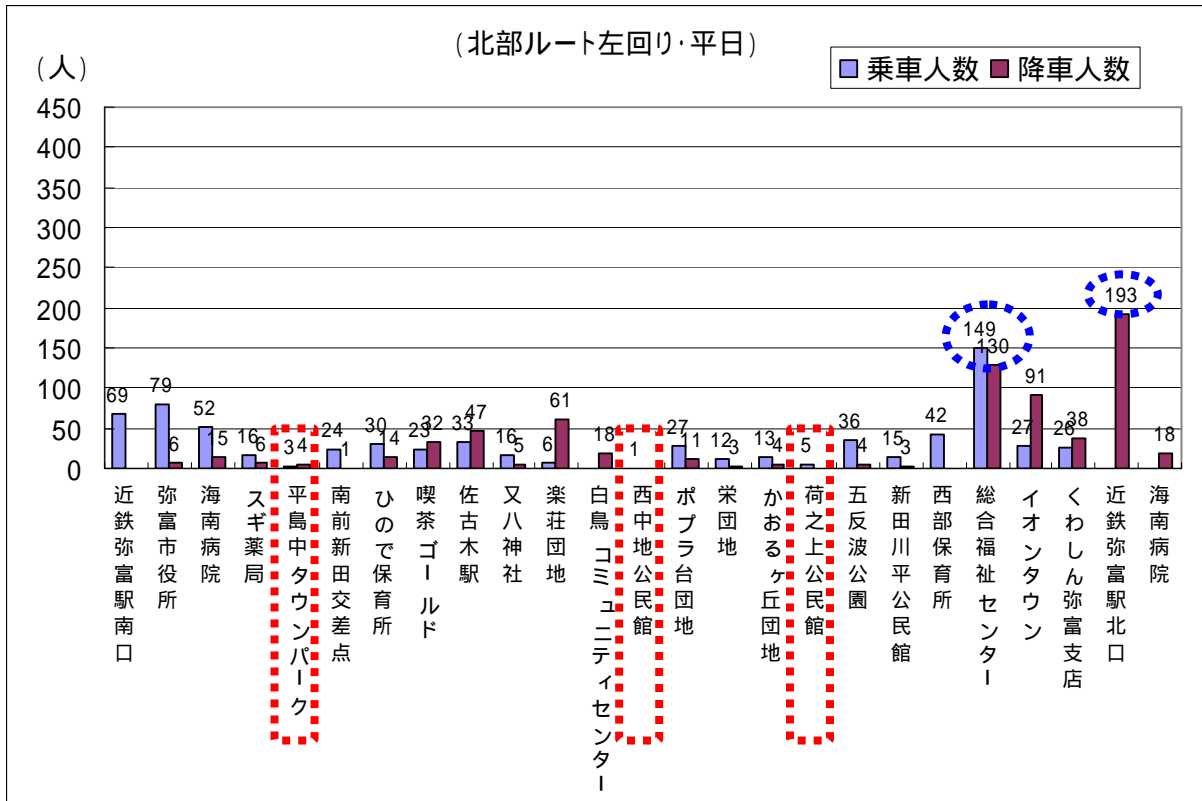


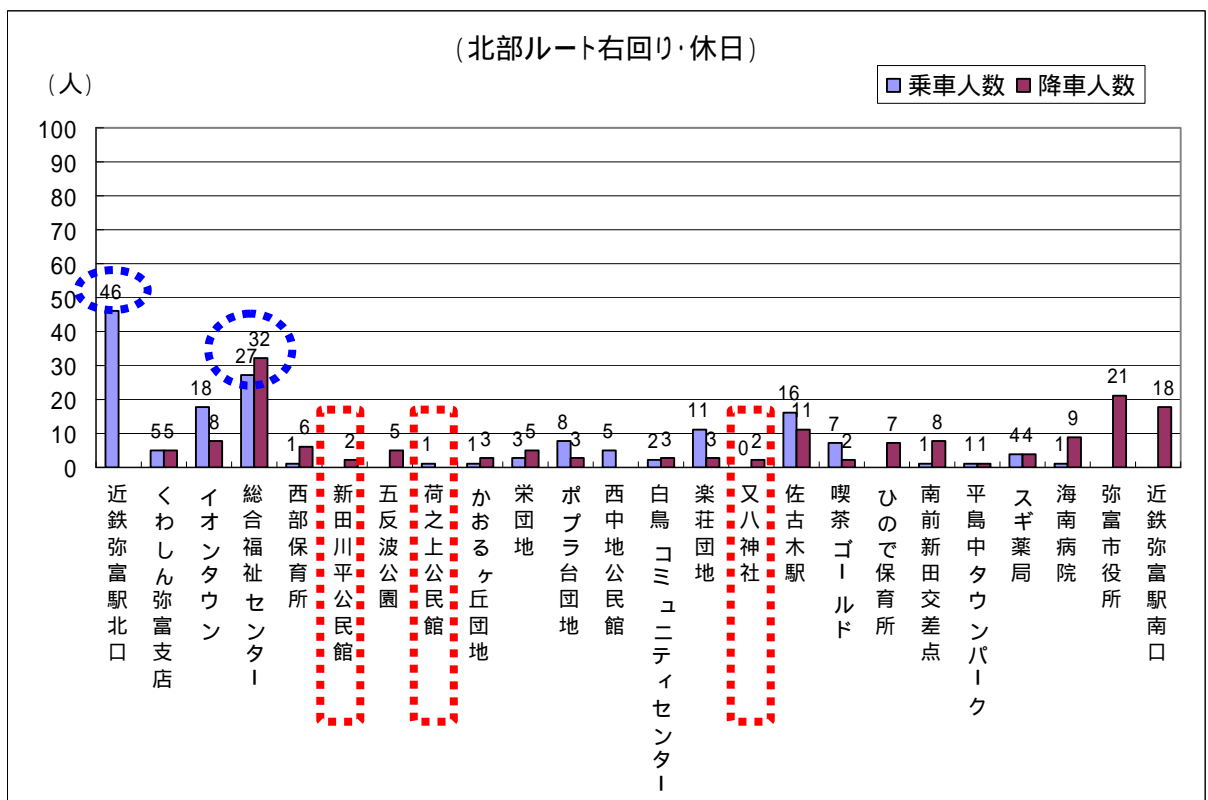
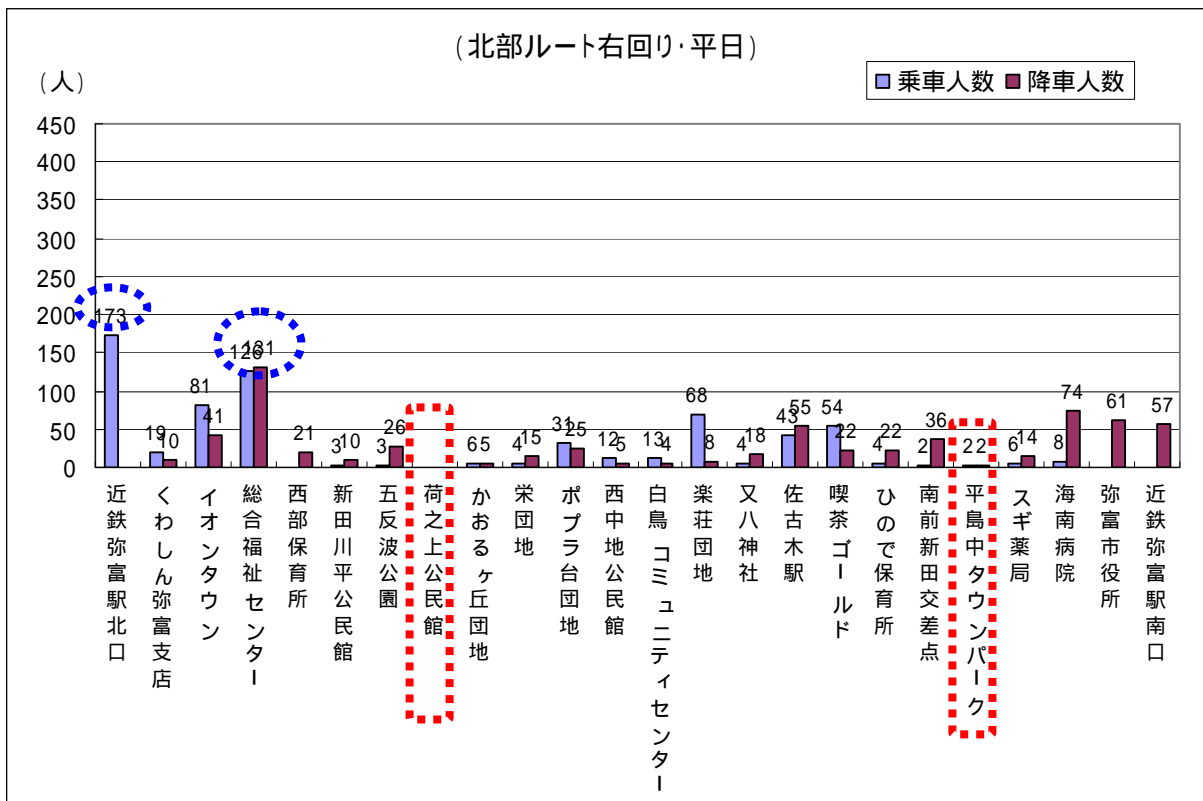
2 - 1 北部ルート

- 時間帯別利用状況は、平日は9:00~17:00、休日は9:00~15:00が多い。



- バス停別利用状況は、左回り・右回りともに「近鉄弥富駅」が最も多く、次いで「総合福祉センター」となっている。「荷之上公民館」など、利用が少ない停留所もある。





北部ルート(左回り)の停留所間におけるバス内滞留人数(調査期間合計)

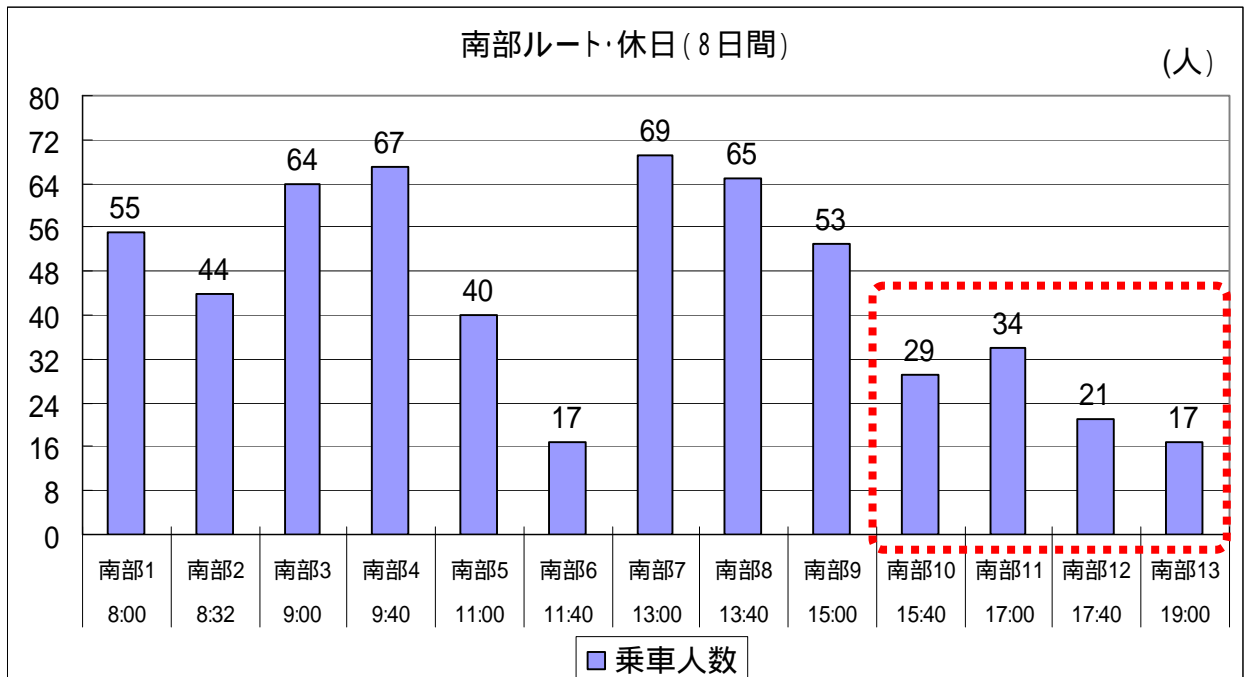
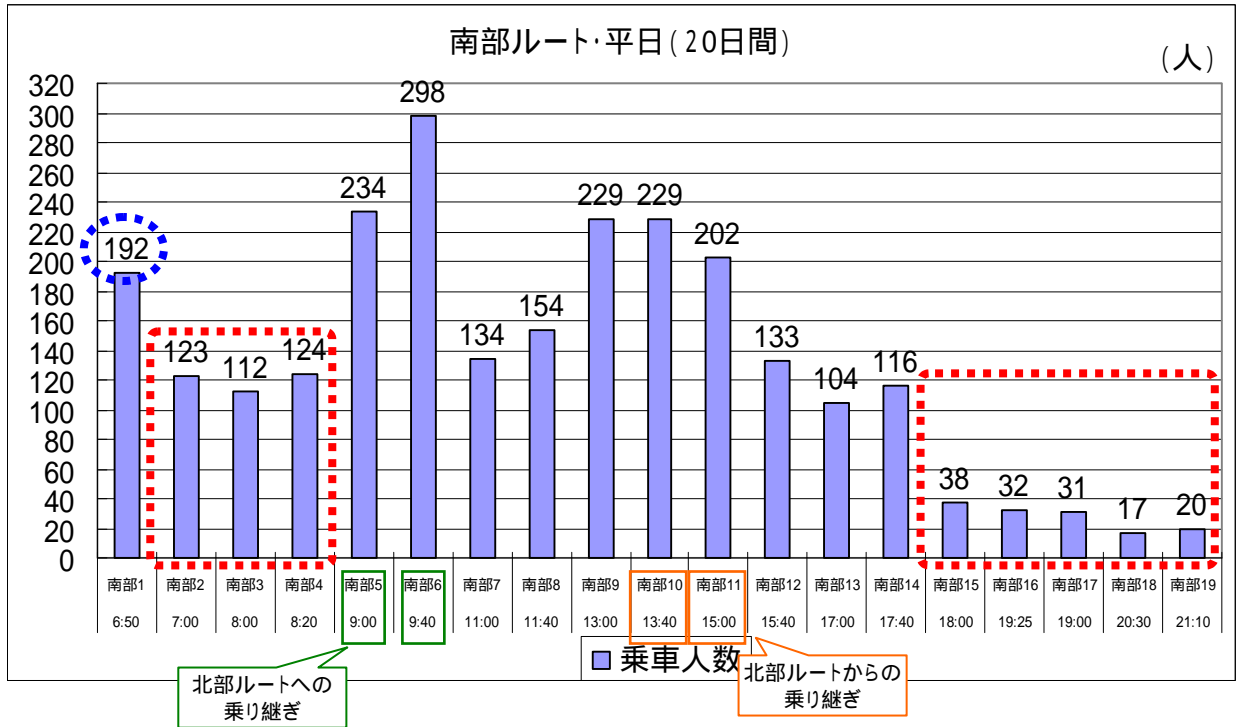


北部ルート(右回り)の停留所間におけるバス内滞留人数(調査期間合計)

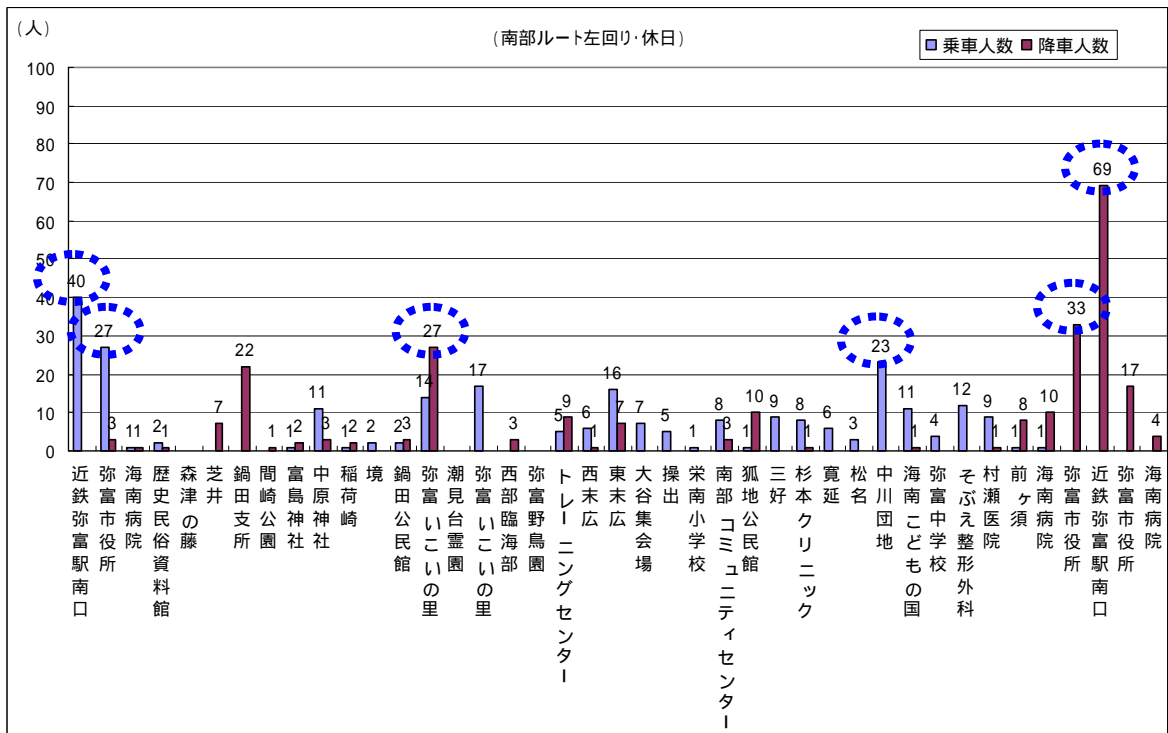
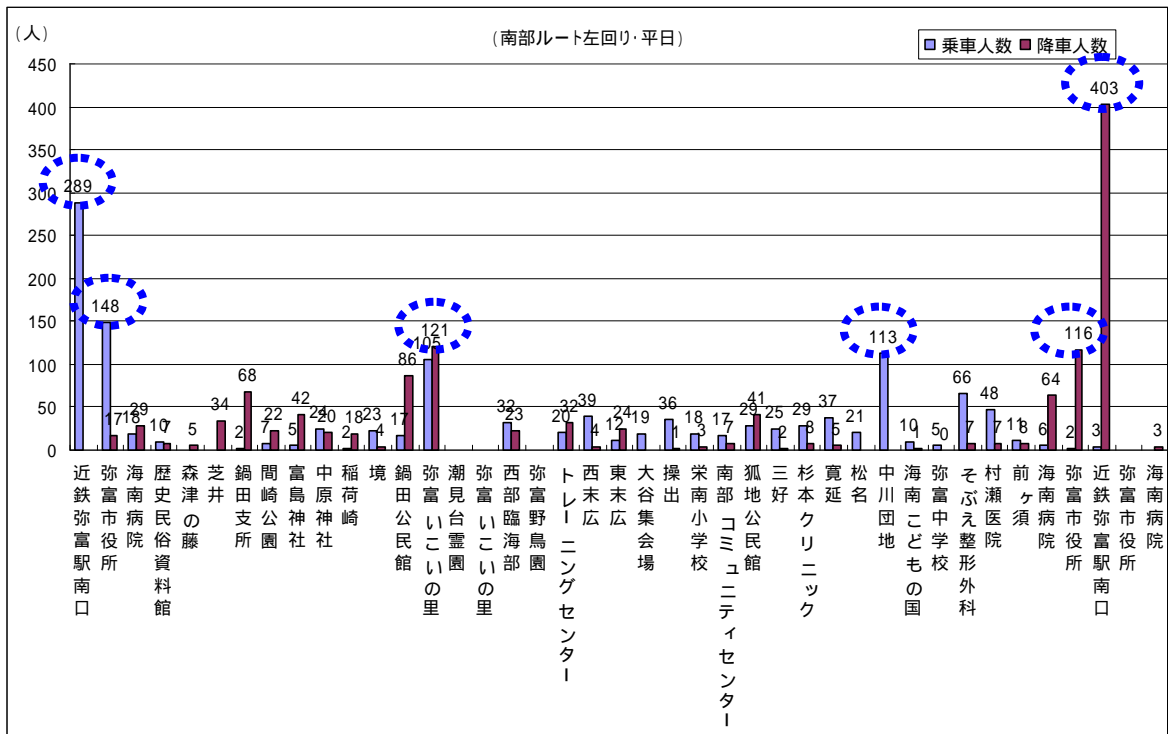


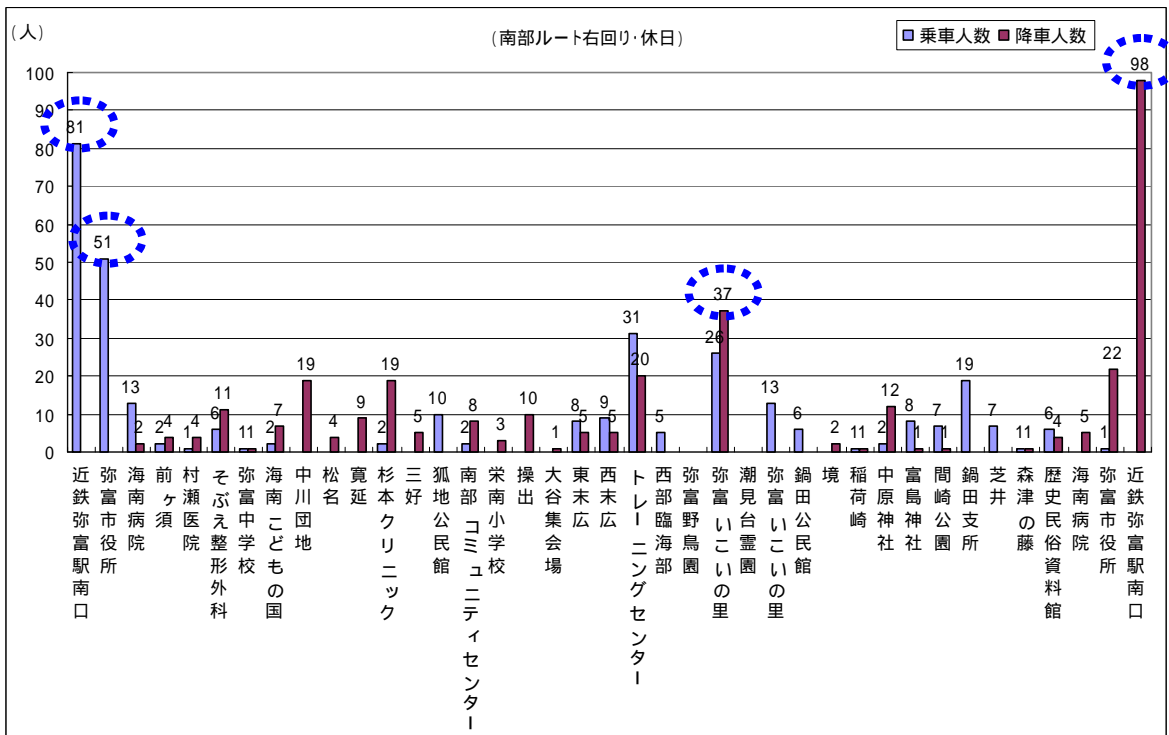
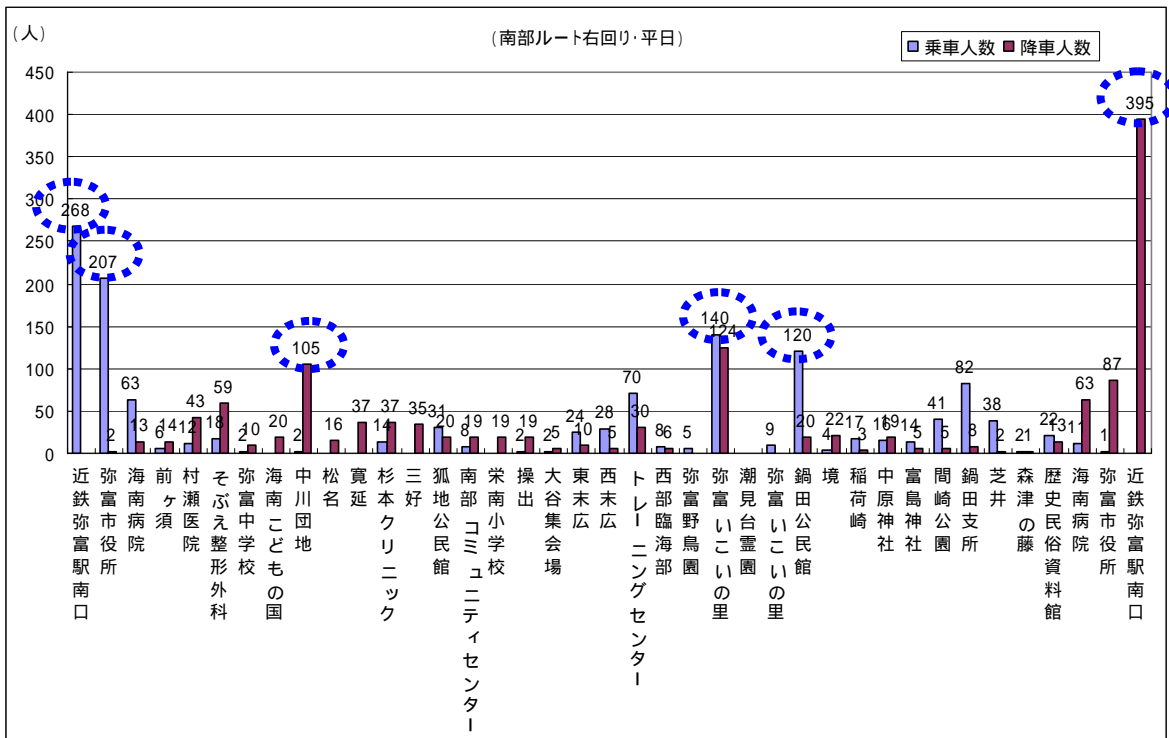
2 - 2 南部ルート

- 時間帯別利用状況は、平日休日ともに 9 : 00 ~ 10 : 00 と 13 : 00 ~ 15 : 00 で多い。朝 1 便の利用も比較的に見られている。



- バス停別利用状況は、左回り・右回りともに「近鉄弥富駅」が最も多く、次いで「弥富市役所」となっている。「弥富いこいの里」のほか、「中川団地」でも比較的利用が見られている。





南部ルート(左回り)の停留所間におけるバス内滞留人数(調査期間合計)

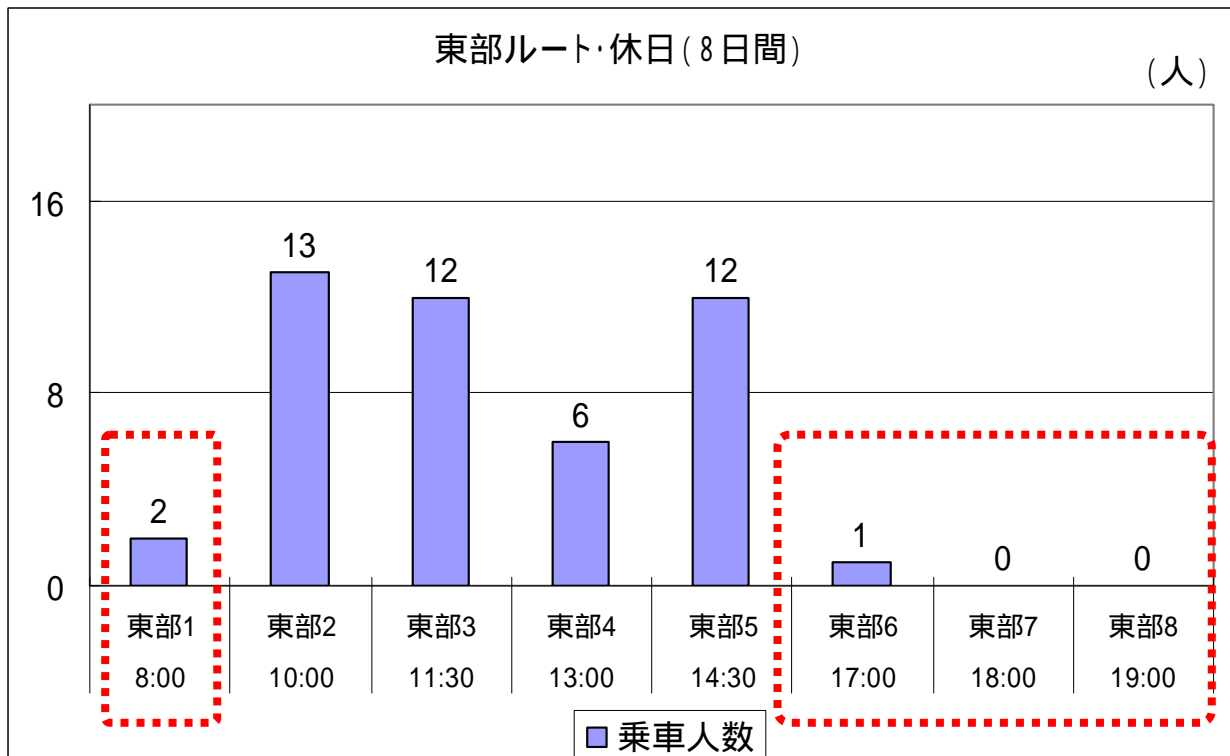
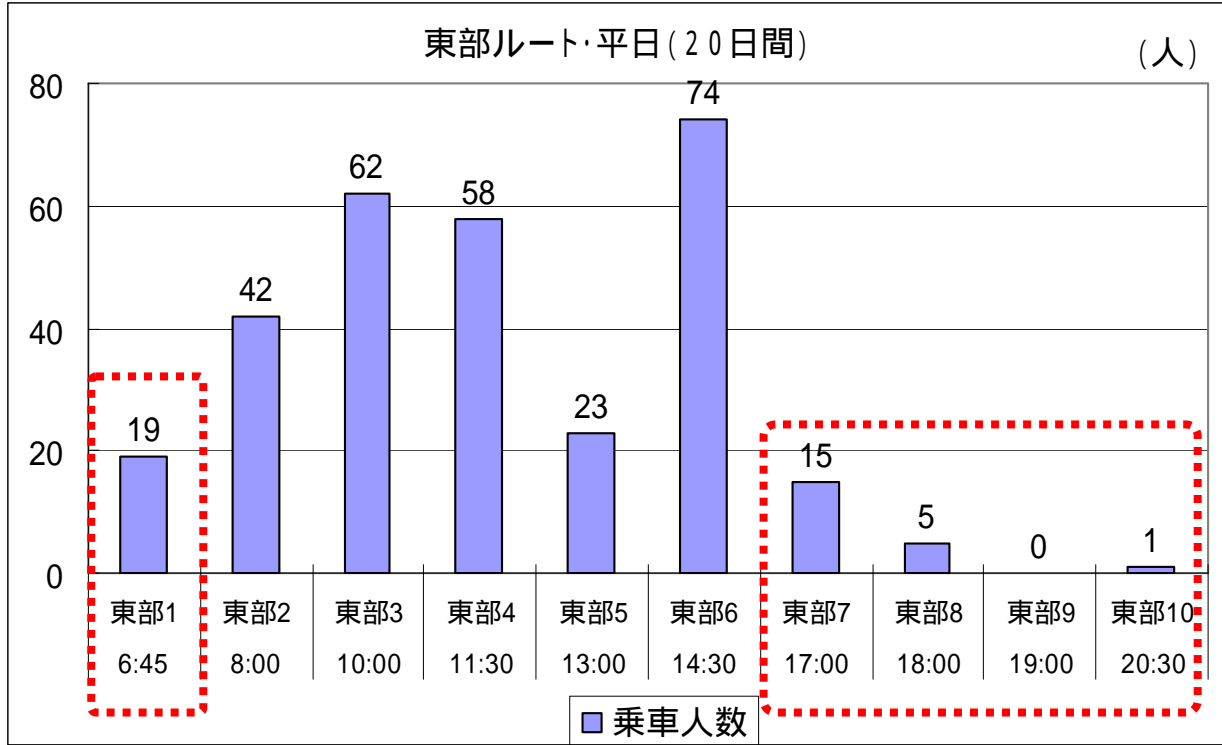


南部ルート(右回り)の停留所間におけるバス内滞留人数(調査期間合計)

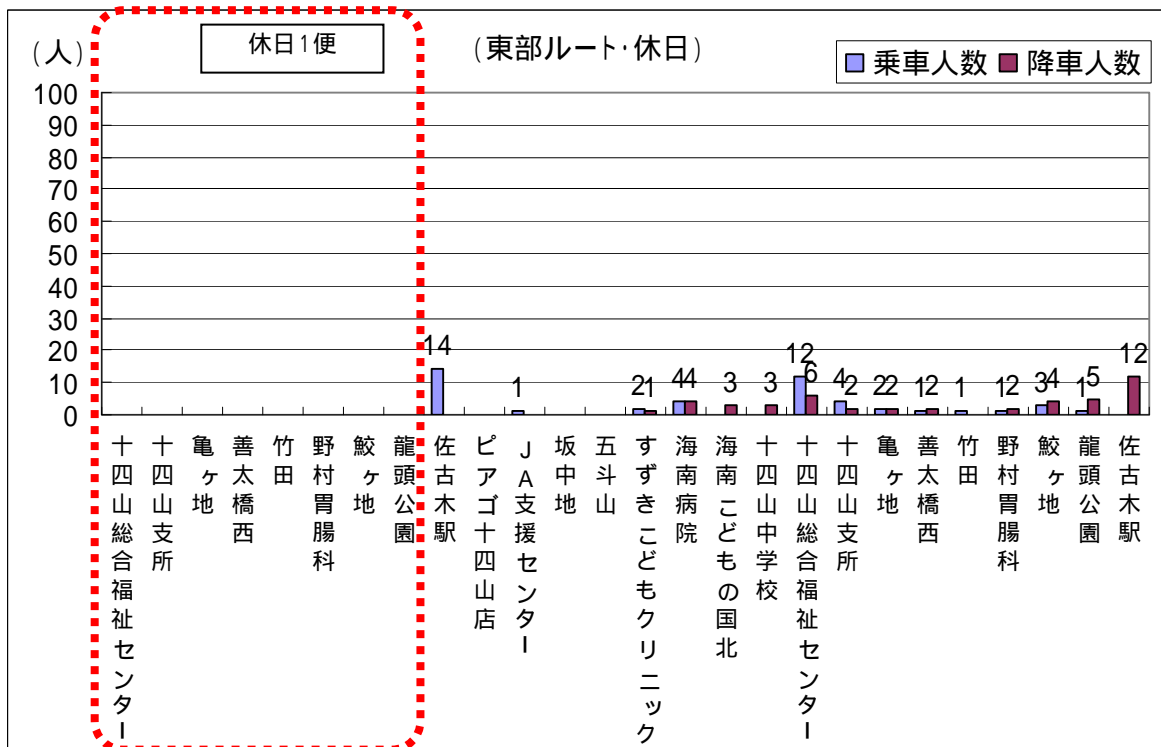
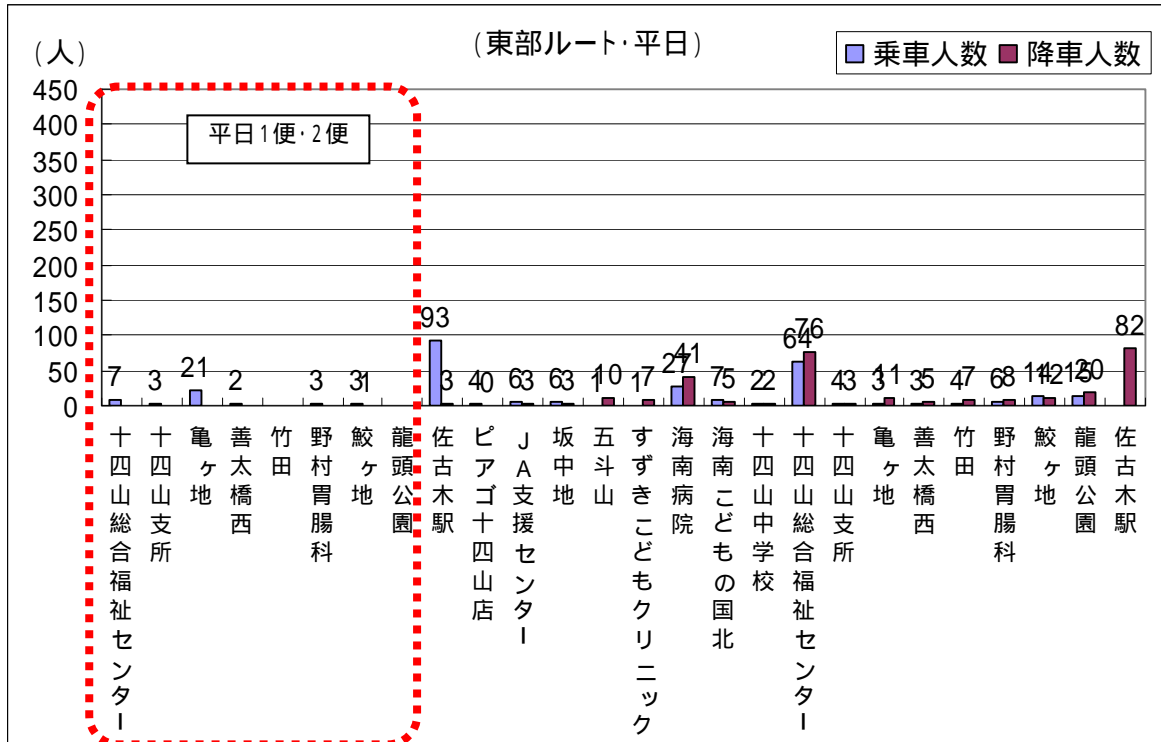


2 - 3 東部ルート

- 時間帯別利用状況は、平日は 8 : 00 ~ 14 : 30、休日は 10 : 00 ~ 14:30 で多い。



- バス停別利用状況は、「佐古木駅」「十四山総合福祉センター」「海南病院」以外では少なくなっている。
- 十四山総合福祉センター～佐古木駅間のルートとしている平日の1便・2便、休日の1便は、利用が少ない。



東部ルートの特留所間におけるバス内特留人数 (調査期間合計)



3. 参考資料：時間帯別バス停別乗降車人数状況

3-1 北部ルート

北部ルート(左回り) (平日 調査期間合計 単位:人)

乗車バス停	6:45発		7:45発		9:20発		10:25発		12:20発		13:50発		15:20発		17:10発		18:10発		19:10発		19:40発		21:10発		計			
	乗	降	乗	降	乗	降	乗	降	乗	降	乗	降	乗	降	乗	降	乗	降	乗	降	乗	降	乗	降	乗	降	乗	降
近鉄弥富駅南口					22	8	8	8	7	2	8	5	4	4	4	1										69		
弥富市役所					2	1	8	1	16	2	19	0	17	0	15	1	2	1	0	0	0	0	0	0	0	79	6	
海南病院					4	4	3	4	4	2	5	1	13	3	20	0	3	1	0	0	0	0	0	0	0	52	15	
スギ薬局					16	0	0	0	0	0	0	4	0	0	0	1	0	0	0	1	0	0	0	0	0	16	6	
平島中タウンパーク					0	4	3	0	0	0	0	0	0	0								0	0	0	0	3	4	
南前新田交差点					23	0	1	0	0	0	0	0	0	0								0	0	0	1	24	1	
ひので保育所					25	2	2	0	1	0	0	1	0	7	2	3	0	1	0	0	0	0	0	0	0	30	14	
喫茶ゴールド					17	1	0	4	3	5	0	1	2	2	1	6	0	7	0	3	0	3	0	0	23	32		
佐古木駅					2	16	13	4	8	2	6	4	4	2	15	0	0	0	0	0	0	2	0	0	33	47		
又八神社					14	0	1	1	1	1	0	1	0	1	0	1	0	0	0	0	0	0	0	0	0	16	5	
楽荘団地					4	4	2	14	0	11	0	3	0	8	21	0	0	0	0	0	0	0	0	0	6	61		
白鳥コミュニティセンター					0	1	0	2	0	3	0	11	0	1							0	0	0	0	0	0	18	
西中地公民館					0	0	0	0	1	0	0	0	0	0							0	0	0	0	1	0		
ボプラ台団地	1		4		17	0	3	4	0	2	1	2	1	2								0	1	0	0	27	11	
栄団地	0	0	0	0	9	0	2	0	1	1	0	1	0	0								0	0	0	1	12	3	
かおるヶ丘団地	1	0	1	0	6	1	4	0	1	2	0	0	0	0								0	0	0	1	13	4	
荷之上公民館	0	0	1	0	0	0	0	0	2	0	2	0	0	0								0	0	0	0	5	0	
五反波公園	0	0	3	0	23	1	9	0	0	2	0	0	1	1								0	0	0	0	36	4	
新田川平公民館	0	0	1	0	9	0	2	0	0	1	3	2	0	0								0	0	0	0	15	3	
西部保育所	4	0	3	0	23	0	4	0	3	0	5	0	0	0								0	0	0	0	42	0	
総合福祉センター	0	0	0	2	0	110	7	10	73	3	58	5	11	0								0	0	0	0	149	130	
イオンタウン	0	0	0	1	1	32	1	14	8	18	9	24	8	2								0	0	0	0	27	91	
くわしん弥富支店	2	0	23	0	1	5	0	5	0	14	0	3	0	11								0	0	0	0	26	38	
近鉄弥富駅北口	0	5	0	18	0	36	0	10	0	61	0	46	0	17										0	0	193		
海南病院			3		15																						18	
北部ルート(左回り) 合計	8	8	36	36	218	218	73	73	130	130	111	111	59	59	48	48	10	10	4	4	4	4	4	3	3	704	704	

北部ルート(左回り) (休日 調査期間合計 単位:人)

乗車バス停	7:45発		9:20発		10:25発		12:20発		13:50発		15:20発		17:10発		18:30発		計	
	乗	降	乗	降	乗	降	乗	降	乗	降	乗	降	乗	降	乗	降	乗	降
近鉄弥富駅南口			15		1		1		3		0		2		2		24	
弥富市役所			0	0	1	0	4	0	5	0	1	0	8	0	1	0	20	0
海南病院			0	0	0	0	0	0	0	1	2	0	2	0	1	0	5	1
スギ薬局			4	1	0	0	0	1	0	1	0	0	0	1	0	4	4	
平島中タウンパーク			0	3	0	0	0	0	0	0	0	0	0	0	0	0	3	
南前新田交差点			5	0	0	0	0	0	0	0	0	0	0	0	0	5	0	
ひので保育所			4	0	0	1	0	0	3	0	0	0	0	0	0	7	1	
喫茶ゴールド			4	1	0	1	0	1	0	2	0	0	0	1	0	4	7	
佐古木駅			0	2	0	0	2	0	1	1	0	0	0	8	0	3	11	
又八神社			2	0	0	0	0	0	0	0	0	0	0	0	0	2	0	
楽荘団地			2	0	2	0	0	1	0	0	0	0	0	2	0	4	3	
白鳥コミュニティセンター			0	0	2	0	0	0	2	0	1	0	0	0	0	2	3	
西中地公民館			0	0	1	0	0	0	0	0	0	0	0	0	0	1	0	
ボプラ台団地	0		5	0	0	0	2	0	1	0	0	0	0	0	0	5	3	
栄団地	0	0	4	0	1	0	0	1	0	0	0	0	0	0	0	5	1	
かおるヶ丘団地	0	0	2	0	3	1	0	0	0	0	0	0	0	0	0	5	1	
荷之上公民館	0	0	0	0	0	0	0	0	1	1	0	0	0	0	0	1	1	
五反波公園	1	0	3	0	0	1	1	0	0	0	1	0	0	0	0	6	1	
新田川平公民館	2	0	0	0	1	0	0	0	0	0	0	0	0	0	0	3	0	
西部保育所	3	0	4	0	1	0	0	0	1	0	0	0	0	0	0	9	0	
総合福祉センター	0	0	0	31	1	1	20	0	14	1	3	0	0	0	0	38	33	
イオンタウン	0	0	0	7	2	5	3	3	1	7	1	1	2	0	0	9	23	
くわしん弥富支店	7	1	1	0	0	2	0	5	0	1	2	0	0	0	3	9	13	
近鉄弥富駅北口	0	9		10		4		17		12		5		2		0	59	
海南病院			3														3	
北部ルート(左回り) 合計	13	13	55	55	16	16	31	31	29	29	9	9	14	14	4	4	171	171

北部ルート(右回り) (平日 調査期間合計 単位:人)

乗車バス停	7:00発		7:50発		9:00発		10:55発		11:40発		13:30発		15:00発		17:30発		18:30発		20:30発		計		
	乗	降	乗	降	乗	降	乗	降	乗	降	乗	降	乗	降	乗	降	乗	降	乗	降	乗	降	
近鉄弥富駅北口					11	32	74	18	17	14	5	2	173										
くわしん弥富支店					3	0	11	0	3	0	1	0	1	2	0	8	0	0	0	0	0	19	10
イオンタウン					10	4	9	12	26	11	22	3	12	10	2	0	0	0	0	0	1	81	41
総合福祉センター					1	19	31	22	3	72	80	18	11	0	0	0	0	0	0	0	0	126	131
西部保育所					0	0	0	1	0	1	0	13	0	5	0	1	0	0	0	0	0	0	21
新田川平公民館					1	0	2	0	0	1	0	3	0	3	0	1	0	1	0	1	3	10	
五反波公園					2	0	1	0	0	7	0	12	0	1	0	2	0	4	0	0	3	26	
荷之上公民館					0	0	0	0	0	0	0	0	0	0	0	0	0	0	0	0	0	0	0
かおるヶ丘団地					3	0	0	0	1	2	2	0	0	3	0	0	0	0	0	0	0	6	5
栄団地					4	0	0	0	0	4	0	11	0	0	0	0	0	0	0	0	0	4	15
ポプラ台団地					21	0	4	3	1	5	4	11	1	2	4	0	0	0	0	0	0	31	25
西中地公民館					8	5	1	0	0	0	0	0	3	0							0	12	5
白鳥コミュニティセンター					9	0	2	1	1	0	1	0	0	3							0	13	4
楽荘団地	0		10		31	0	3	0	9	2	13	4	2	2							0	68	8
又八神社	0	0	1	0	1	1	1	0	0	1	1	16	0	0							0	4	18
佐古木駅	1	0	4	3	6	35	1	8	8	2	9	6	14	1							0	43	55
喫茶ゴールド	17	0	18	0	13	2	2	13	4	0	0	2	0	5							0	54	22
ひので保育所	1	0	1	0	1	2	0	1	1	0	0	19	0	0							0	4	22
南前新田交差点					2	11	0	9	0	1	0	2	0	13							0	2	36
平島中タウンパーク					1	1	1	0	0	0	0	1	0	0							0	2	2
スギ薬局	2	0	0	0	1	2	1	12	1	0	1	0	0	0							0	6	14
海南病院	0	2	0	23	1	17	4	3	1	9	1	17	1	3							0	8	74
弥富市役所	0	0	0	2	0	21	0	12	0	12	0	11	0	3							0	0	61
近鉄弥富駅南口		19		6		10		9		3		4		6								0	57
北部ルート(右回り) 合計	21	21	34	34	130	130	106	106	133	133	153	153	62	62	16	16	5	5	2	2	662	662	

北部ルート(右回り) (休日 調査期間合計 単位:人)

乗車バス停	7:50発		9:00発		10:55発		11:40発		13:30発		15:00発		17:30発		18:50発		計	
	乗	降	乗	降	乗	降	乗	降	乗	降	乗	降	乗	降	乗	降	乗	降
近鉄弥富駅北口			6		5		14		6		7		7		1		46	
くわしん弥富支店			3	0	1	0	0	0	0	0	1	0	0	4	0	1	5	5
イオンタウン			2	1	1	0	5	1	7	2	3	3	0	1	0	0	18	8
総合福祉センター			0	8	10	7	3	14	14	3	0	0	0	0	0	0	27	32
西部保育所			1	1	0	0	0	1	0	1	0	2	0	1	0	0	1	6
新田川平公民館			0	0	0	0	0	0	0	2	0	0	0	0	0	0	0	2
五反波公園			0	0	0	0	0	1	0	4	0	0	0	0	0	0	0	5
荷之上公民館			1	0	0	0	0	0	0	0	0	0	0	0	0	0	1	0
かおるヶ丘団地			1	0	0	1	0	1	0	0	1	0	0	0	0	0	1	3
栄団地			1	0	1	0	1	1	0	4	0	0	0	0	0	0	3	5
ポプラ台団地			1	0	2	0	5	1	0	2	0	0	0	0	0	0	8	3
西中地公民館			1	0	2	0	0	0	0	0	2	0	0	0	0	0	5	0
白鳥コミュニティセンター			1	0	0	0	0	0	1	1	2	0	0	0	0	0	2	3
楽荘団地	2		2	0	2	0	3	0	2	1	0	2	0	0	0	0	11	3
又八神社	0	0	0	0	0	0	0	1	0	1	0	0	0	0	0	0	0	2
佐古木駅	0	1	0	3	2	2	10	3	0	1	3	1	1	0	0	0	16	11
喫茶ゴールド	2	0	3	0	0	1	0	0	2	1	0	0	0	0	0	0	7	2
ひので保育所	0	1	0	0	0	0	0	0	0	5	0	0	0	1	0	0	0	7
南前新田交差点			1	2	0	4	0	0	0	0	0	2	0	0	0	0	1	8
平島中タウンパーク			1	1	0	0	0	0	0	0	0	0	0	0	0	0	1	1
スギ薬局	1	0	0	0	0	4	0	0	3	0	0	0	0	0	0	0	4	4
海南病院	0	1	1	4	0	0	0	3	0	0	1	0	0	0	0	0	1	9
弥富市役所	0	0	0	2	0	7	0	11	0	1	0	0	0	0	0	0	0	21
近鉄弥富駅南口		2		4		0		3		5		3		1				18
北部ルート(右回り) 合計	5	5	26	26	26	26	41	41	34	34	17	17	8	8	1	1	158	158

3 - 3 東部ルート

東部ルート (平日 調査期間合計 単位:人)

乗車バス停	6:45発		8:00発		10:00発		11:30発		13:00発		14:30発		17:00発		18:00発		19:00発		20:30発		計			
	乗	降	乗	降	乗	降	乗	降	乗	降	乗	降	乗	降	乗	降	乗	降	乗	降	乗	降	乗	降
十四山総合福祉センター	5	2																				7	0	
十四山支所	2	0	1	0																			3	0
亀ヶ地	1	0	20	0																			21	0
善太橋西	0	0	2	0																			2	0
竹田	0	0	0	0																			0	0
野村胃腸科	0	0	3	0																			3	0
鮫ヶ地	2	1	1	0																			3	1
龍頭公園	0	0	0	0																			0	0
佐古木駅	9	2	8	1	15		37		10		3		5		5		0		1				93	3
ピアゴ十四山店	0	0	0	0	1	0	0	0	3	0	0	0	0	0	0	0	0	0	0	0	0	0	4	0
J A支援センター	0	0	3	1	2	2	1	0	0	0	0	0	0	0	0	0	0	0	0	0	0	0	6	3
坂中地	0	0	0	0	5	0	0	1	1	0	0	0	0	1	0	1	0	0	0	0	0	0	6	3
五斗山	0	9	0	0	0	0	0	0	1	0	0	0	0	0	0	1	0	0	0	0	0	0	1	10
すずきこどもクリニック	0	0	1	0	0	3	0	0	0	1	0	0	0	2	0	1	0	0	0	0	0	0	1	7
海南病院	0	7	1	19	5	3	11	6	4	5	6	1											27	41
海南こどもの国北	0	0	0	0	0	5	1	0	2	0	4	0	0	0	0	0	0	0	0	0	0	0	7	5
十四山中学校	0	0	0	0	1	0	0	0	0	1	0	0	0	0	0	2	0	0	0	0	0	0	2	2
十四山総合福祉センター			0		21	0	7	0	35	0	11	54	2	10	0	0	0	0	0	0	0	0	64	76
十四山支所					1	0	2	1	0	0	1	1	0	0	0	0	0	0	0	0	0	1	4	3
亀ヶ地					2	0	0	1	0	0	1	10	0	0	0	0	0	0	0	0	0	0	3	11
善太橋西					2	0	0	0	1	0	0	5	0	0	0	0	0	0	0	0	0	0	3	5
竹田					1	0	0	1	1	0	2	5	0	1	0	0	0	0	0	0	0	0	4	7
野村胃腸科					0	5	5	2	0	0	1	0	0	1	0	0	0	0	0	0	0	0	6	8
鮫ヶ地					14	1	0	0	2	0	6	0	3	0	0	0	0	0	0	0	0	0	14	12
龍頭公園					13	1	1	1	0	0	1	17	0	1	0	0	0	0	0	0	0	0	15	20
佐古木駅						35		10		4		27		6		0		0		0		0	82	82
東部ルート合計	19	19	42	42	62	62	58	58	23	23	74	74	15	15	5	5	0	0	1	1	1	299	299	

東部ルート (休日 調査期間合計 単位:人)

乗車バス停	8:00発		10:00発		11:30発		13:00発		14:30発		17:00発		18:00発		19:00発		計		
	乗	降	乗	降	乗	降	乗	降	乗	降	乗	降	乗	降	乗	降	乗	降	
十四山総合福祉センター	0	0																0	0
十四山支所	0	0																0	0
亀ヶ地	0	0																0	0
善太橋西	0	0																0	0
竹田	0	0																0	0
野村胃腸科	0	0																0	0
鮫ヶ地	0	0																0	0
龍頭公園	0	0																0	0
佐古木駅	1	0	4		7		2		0		0		0		0		14	0	
ピアゴ十四山店	0	0	0	0	0	0	0	0	0	0	0	0	0	0	0	0	0	0	0
J A支援センター	0	0	1	0	0	0	0	0	0	0	0	0	0	0	0	0	0	1	0
坂中地	0	0	0	0	0	0	0	0	0	0	0	0	0	0	0	0	0	0	0
五斗山	0	0	0	0	0	0	0	0	0	0	0	0	0	0	0	0	0	0	0
すずきこどもクリニック	0	1	1	0	1	0	0	0	0	0	0	0	0	0	0	0	0	2	1
海南病院	1	0	1	2	0	2	1	0	1	0							4	4	
海南こどもの国北	0	0	0	1	0	0	2	0	0	0	0	0	0	0	0	0	0	3	3
十四山中学校	0	0	0	0	0	3	0	0	0	0	0	0	0	0	0	0	0	3	3
十四山総合福祉センター			1	0	2	0	3	1	0	10	0	1	0	0	0	0	12	6	
十四山支所				0	2	3	0	0	1	0	0	0	0	0	0	0	4	2	
亀ヶ地				1	0	0	1	0	0	2	0	0	0	0	0	0	2	2	
善太橋西				0	0	1	0	0	1	0	0	0	0	0	0	0	1	2	
竹田				1	0	0	0	0	0	0	0	0	0	0	0	0	1	0	
野村胃腸科				0	0	0	1	1	0	0	1	0	0	0	0	0	1	2	
鮫ヶ地				3	0	0	1	0	0	3	0	0	0	0	0	0	3	4	
龍頭公園				1	0	0	0	0	1	0	3	0	1	0	0	0	1	5	
佐古木駅					6		2		2		2		0		0		0	12	12
東部ルート合計	2	2	13	13	12	12	6	6	12	12	1	1	0	0	0	0	46	46	